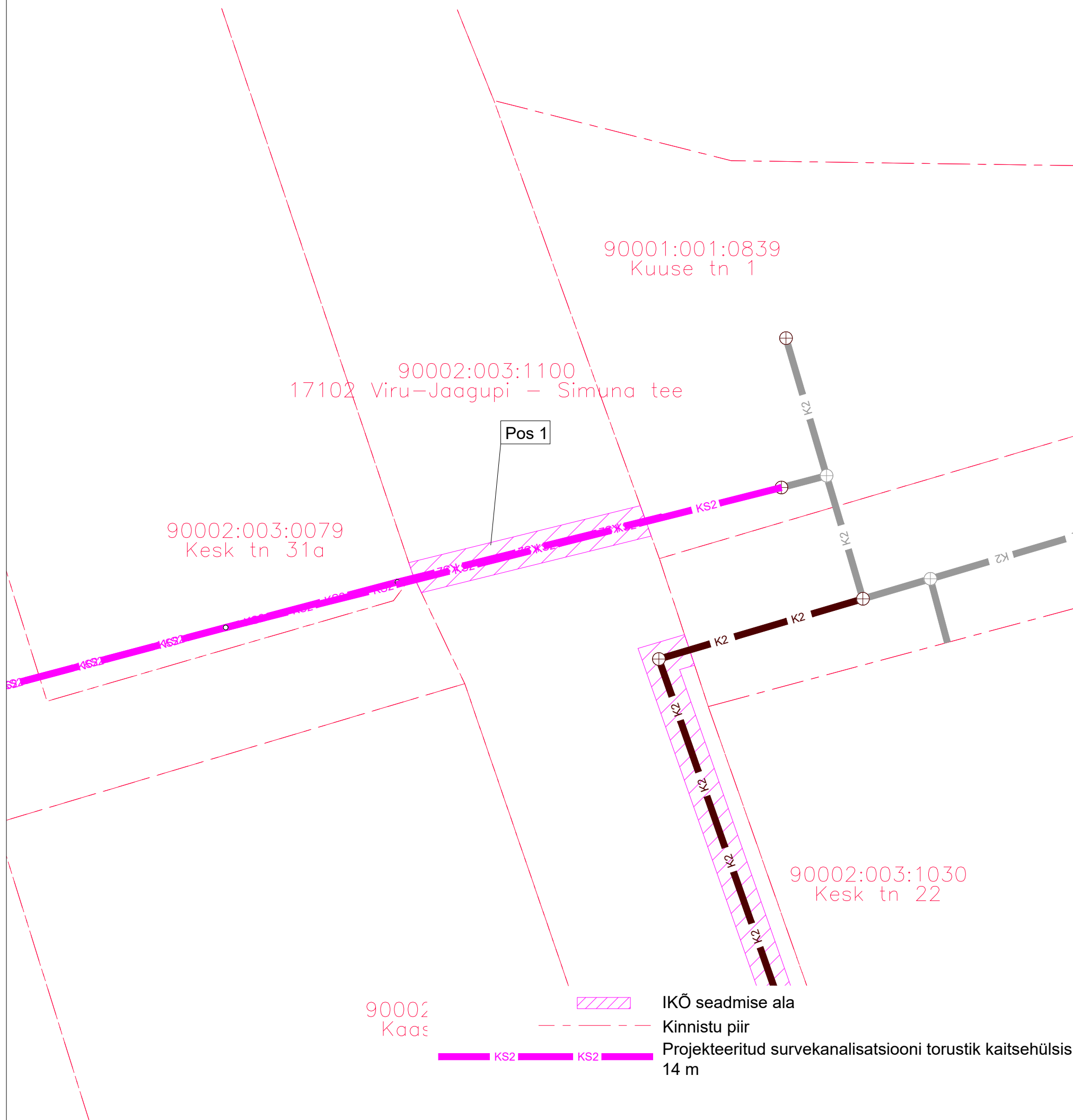


Isikliku kasutusõiguse seadmise plaan

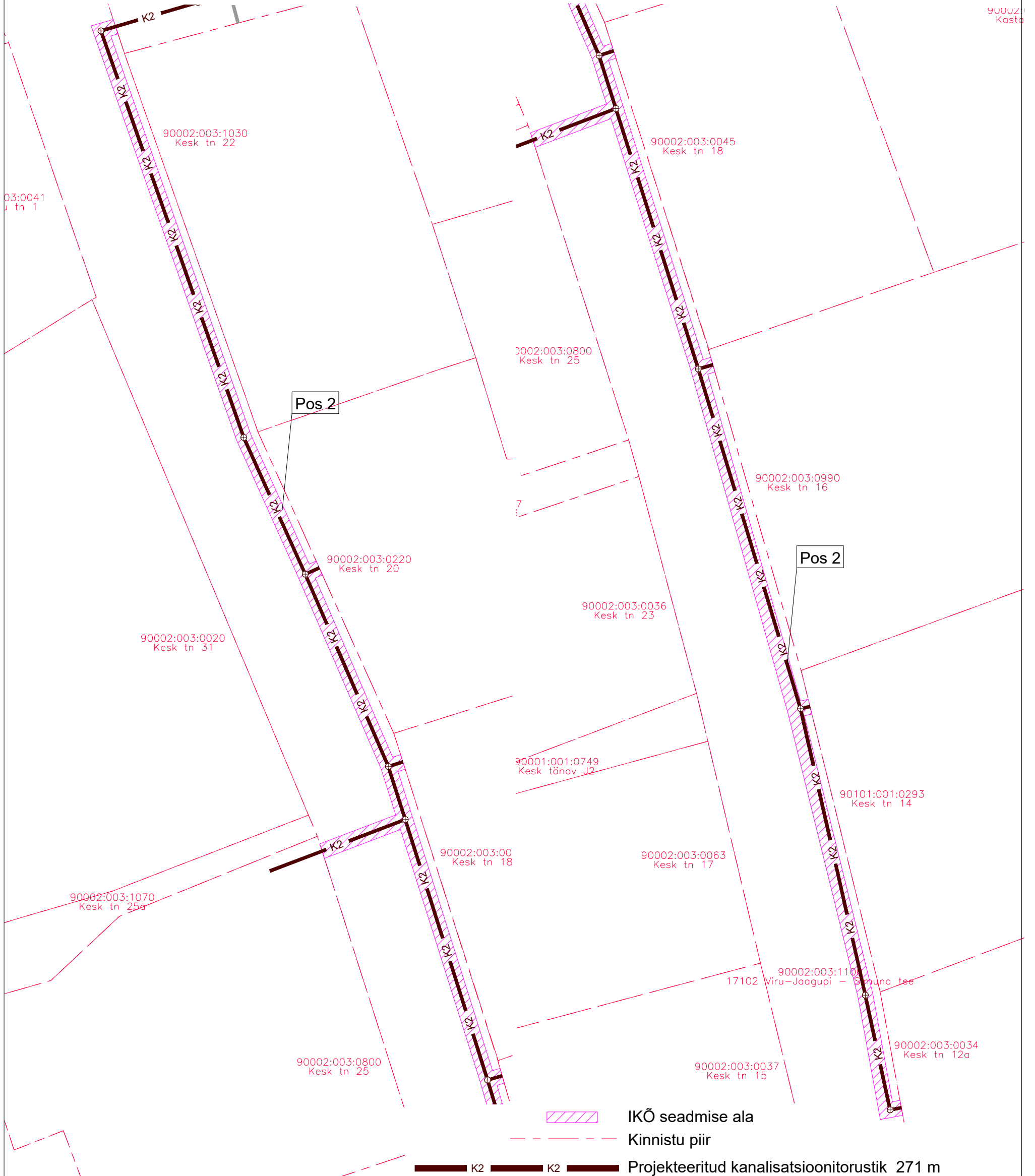
IKÕ ala Pos nr (plaanil)	Kinnistu registriosa nr	Katastriüksuse tunnus, nimi ja sihtotstarve	Asukoht riigitee (nr ja nimi) suhtes (lõigu algus ja lõpp km)	IKÕ ala pindala ruutmeetrites m ²
Pos 1	8876750	90002:003:1100; 17102 Viru-Jaagupi-Simuna tee; Transpordimaa	17102 Viru-Jaagupi-Simuna tee; ristumine 0,607 km	30



Projekti nimi / aadress Viru-Jaagupi aleviku ühisveevärgi ja -kanalisatsioonisüsteemide rekonstrueerimine ja laiendamine II-Etapp	Töö nr 2024-003		
Koostaja: Kert Kartau	Möötkava 1:250	Leht / formaat A3	Kuupäev 09.02.2024

Isikliku kasutusõiguse seadmise plaan

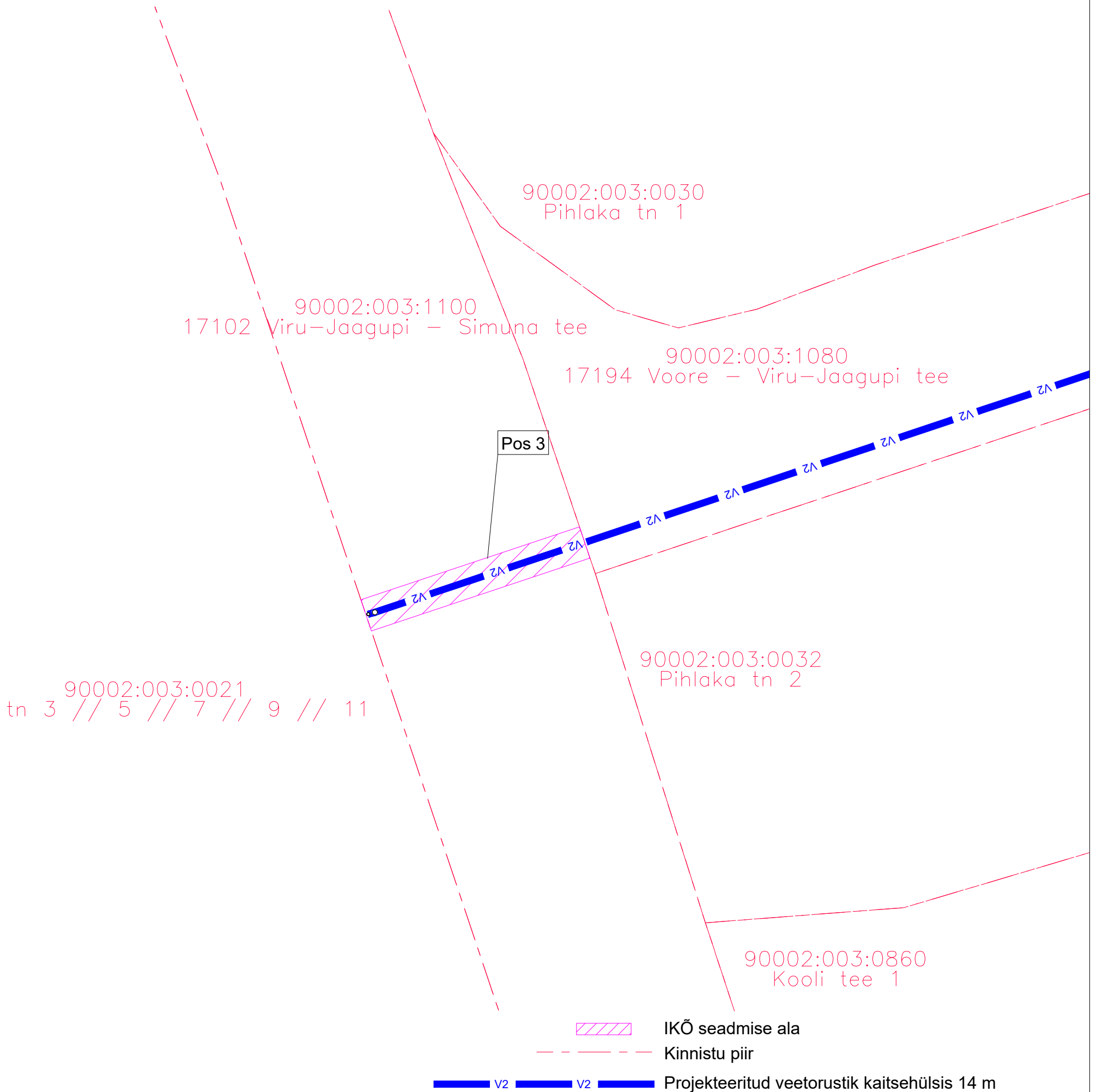
IKÕ ala Pos nr (plaanil)	Kinnistu registriosa nr	Katastriüksuse tunnus, nimi ja sihtotstarve	Asukoht riigitee (nr ja nimi) suhtes (lõigu algus ja lõpp km)	IKÕ ala pindala ruutmeetrites m ²
Pos 2	8876750	90002:003:1100; 17102 Viru-Jaagupi-Simuna tee; Transpordimaa	17102 Viru-Jaagupi-Simuna tee; 0,615-0,862 km	532



Projekti nimi / address Viru-Jaagupi aleviku ühisveevärgi ja -kanalisatsioonisüsteemide rekonstrueerimine ja laiendamine II-Etapp			Töö nr 2024-003
Koostaja: Kert Kartau	Möötkava 1:500	Leht / formaat A3	Kuupäev 09.02.2024

Isikliku kasutusõiguse seadmise plaan

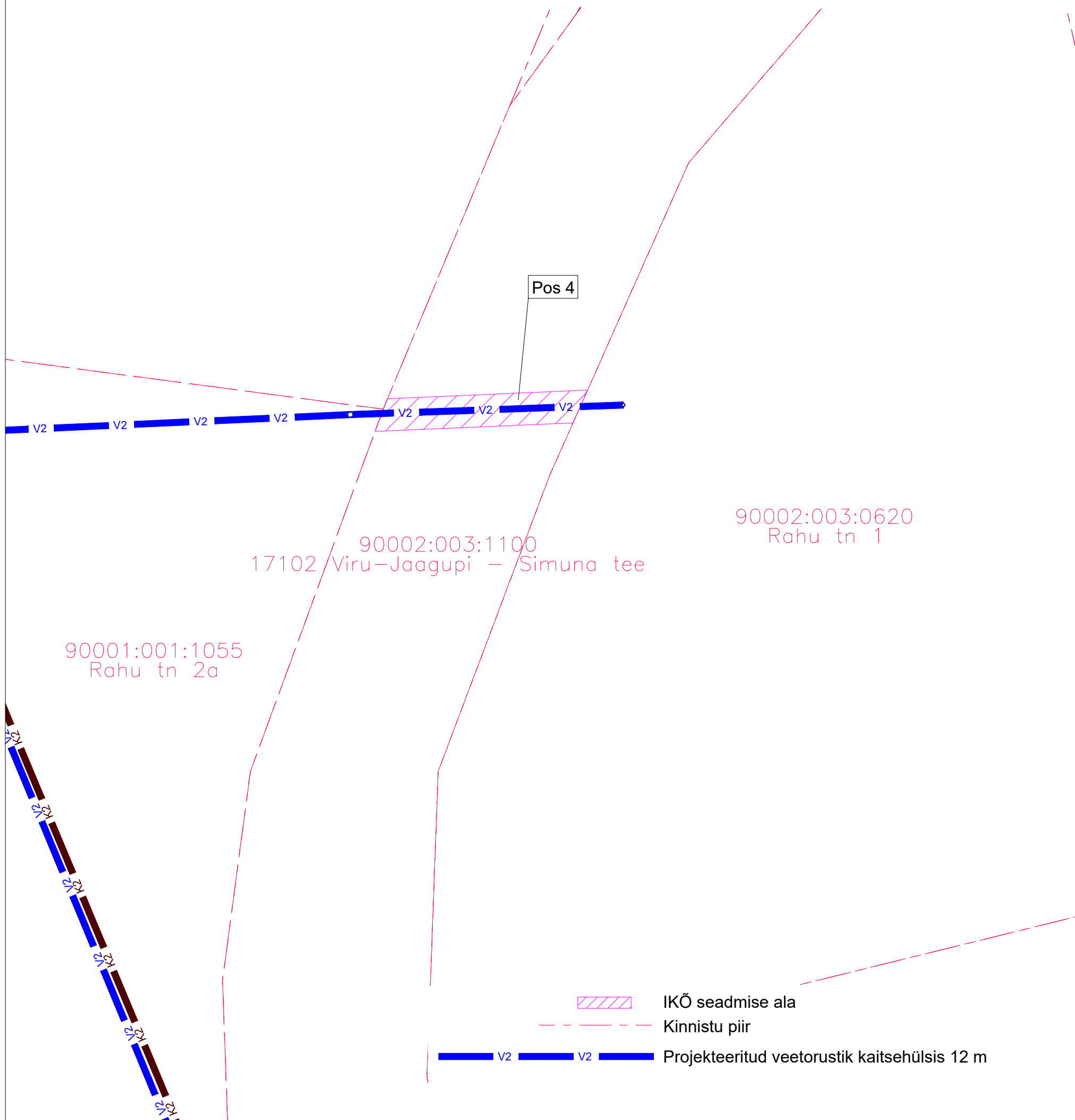
IKÕ ala Pos nr (plaanil)	Kinnistu registriosa nr	Katastriüksuse tunnus, nimi ja sihtotstarve	Asukoht riigitee (nr ja nimi) suhtes (lõigu algus ja lõpp km)	IKÕ ala pindala ruutmeetrites m ²
Pos 3	8876750	90002:003:1100; 17102 Viru-Jaagupi-Simuna tee; Transpordimaa	17102 Viru-Jaagupi-Simuna tee; ristumine 1,171 km	28



Projekti nimi / aadress Viru-Jaagupi aleviku ühisveevärgi ja -kanalisatsioonisüsteemide rekonstrueerimine ja laiendamine II-Etapp			Töö nr 2024-003
Koostaja: Kert Kartau	Möötkava 1:250	Leht / formaat A3	Kuupäev 09.02.2024

Isikliku kasutusõiguse seadmise plaan

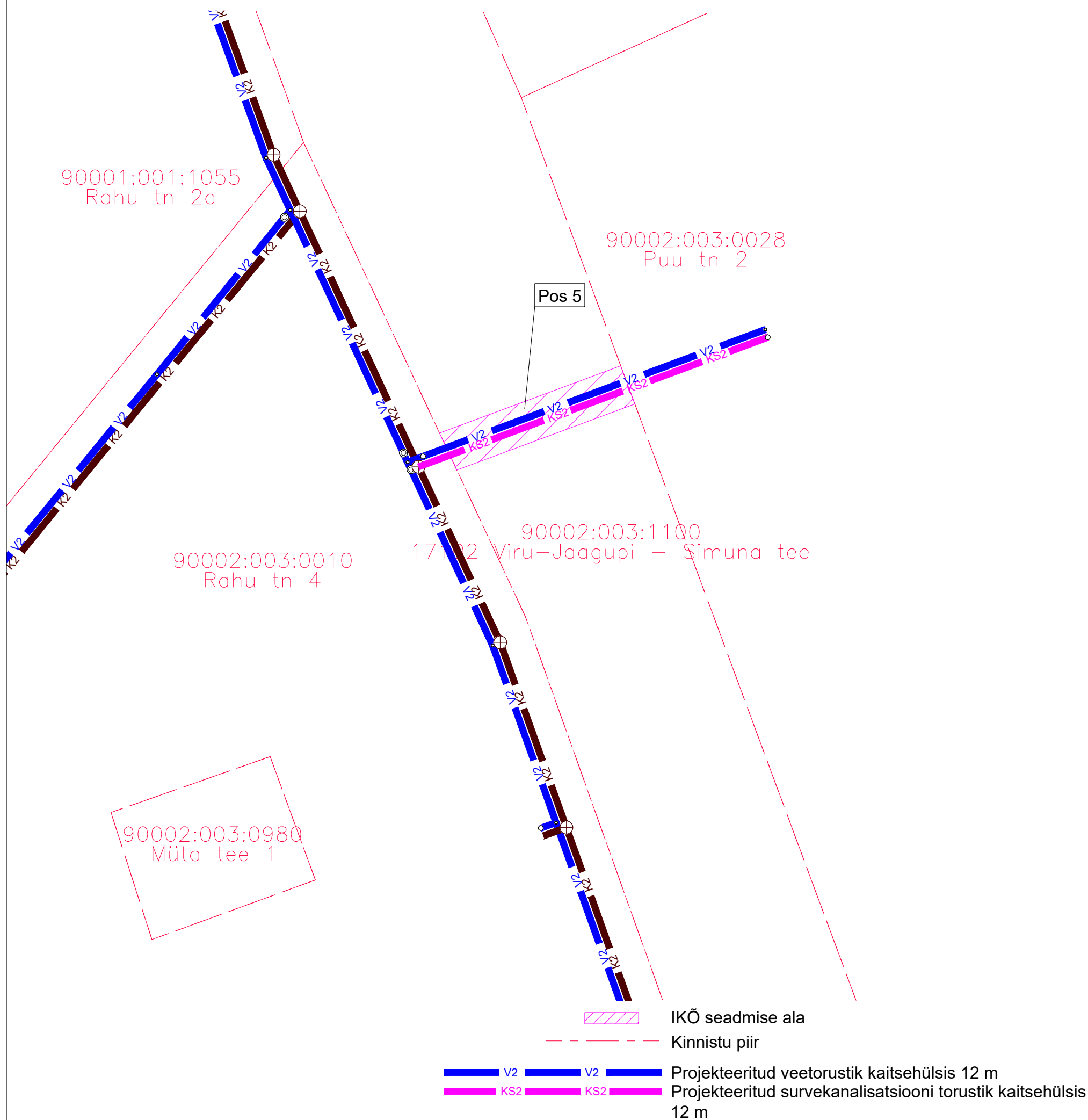
IKÕ ala Pos nr (plaanil)	Kinnistu registriosa nr	Katastriüksuse tunnus, nimi ja sihtotstarve	Asukoht riigitee (nr ja nimi) suhtes (lõigu algus ja lõpp km)	IKÕ ala pindala ruutmeetrites m ²
Pos 4	8876750	90002:003:1100; 17102 Viru-Jaagupi-Simuna tee; Transpordimaa	17102 Viru-Jaagupi-Simuna tee; ristumine 1,429 km	25



Projekti nimi / aadress Viru-Jaagupi aleviku ühisveevärgi ja -kanalisatsioonisüsteemide rekonstrueerimine ja laiendamine II-Etapp	Töö nr 2024-003		
Koostaja: Kert Kartau	Möötkava 1:250	Leht / formaat A3	Kuupäev 09.02.2024

Isikliku kasutusõiguse seadmise plaan

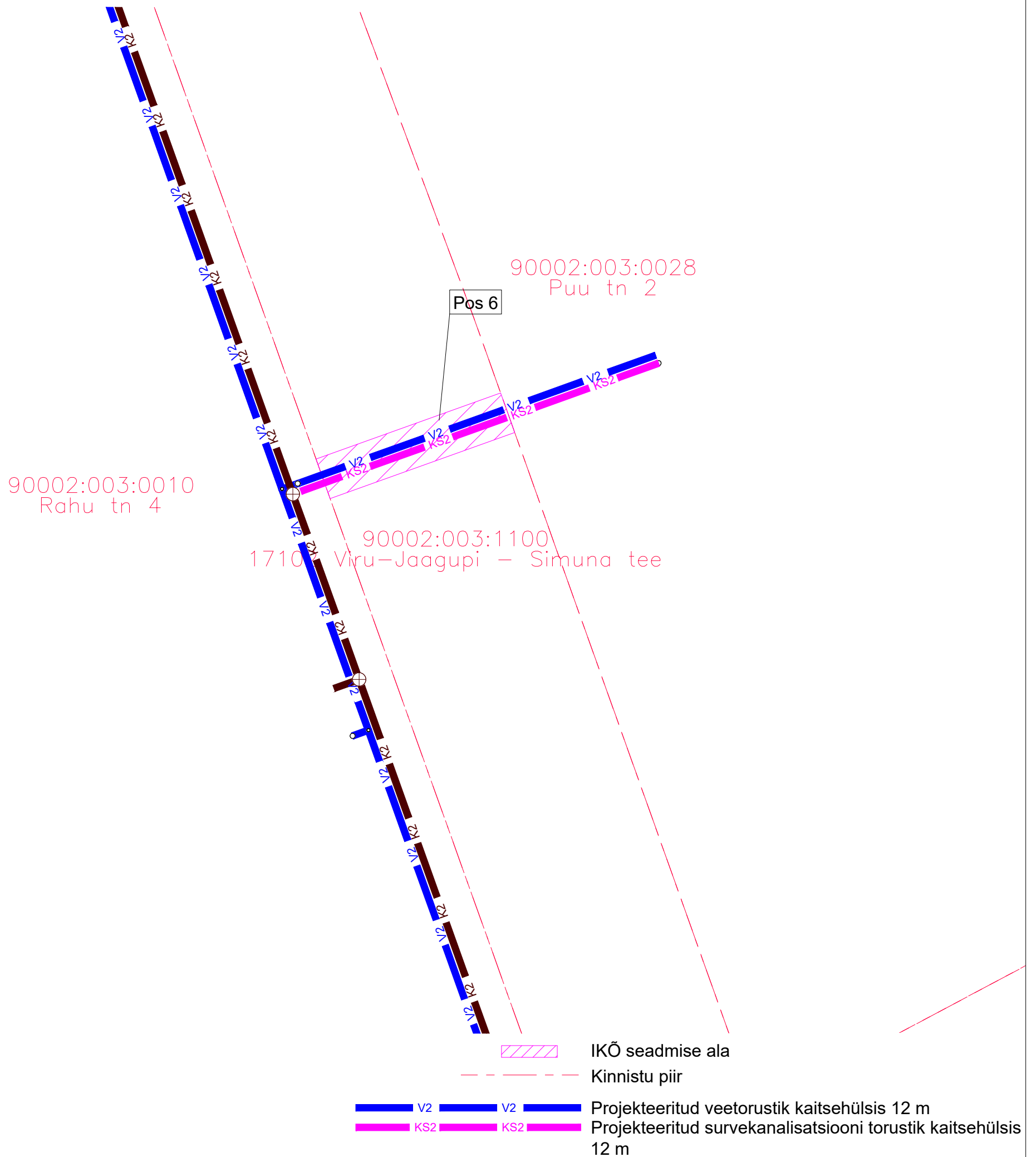
IKÕ ala Pos nr (plaanil)	Kinnistu registriosa nr	Katastriüksuse tunnus, nimi ja sihtotstarve	Asukoht riigitee (nr ja nimi) suhtes (lõigu algus ja lõpp km)	IKÕ ala pindala ruutmeetrites m ²
Pos 5	8876750	90002:003:1100; 17102 Viru-Jaagupi-Simuna tee; Transpordimaa	17102 Viru-Jaagupi-Simuna tee; ristumine 1,546 km	29



Projekti nimi / aadress Viru-Jaagupi aleviku ühisveevärgi ja -kanalisatsioonisüsteemide rekonstrueerimine ja laiendamine II-Etapp			Töö nr 2024-003
Koostaja: Kert Kartau	Möötkava 1:250	Leht / formaat A3	Kuupäev 09.02.2024

Isikliku kasutusõiguse seadmise plaan

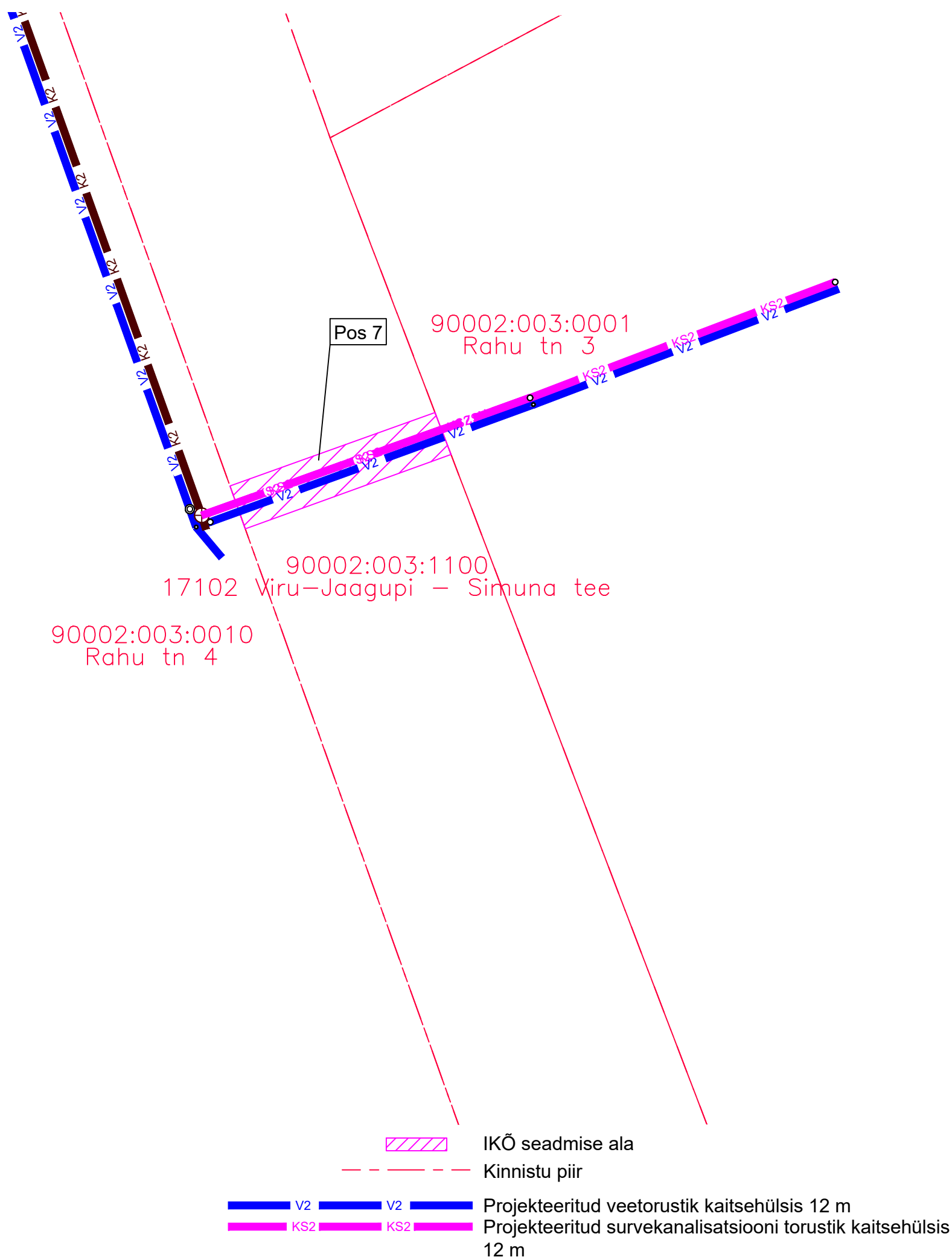
IKÕ ala Pos nr (plaanil)	Kinnistu registriosa nr	Katastriüksuse tunnus, nimi ja sihtotstarve	Asukoht riigitee (nr ja nimi) suhtes (lõigu algus ja lõpp km)	IKÕ ala pindala ruutmeetrites m ²
Pos 6	8876750	90002:003:1100; 17102 Viru-Jaagupi-Simuna tee; Transpordimaa	17102 Viru-Jaagupi-Simuna tee; ristumine 1,627 km	29



Projekti nimi / aadress Viru-Jaagupi aleviku ühisveevärgi ja -kanalisatsioonisüsteemide rekonstrueerimine ja laiendamine II-Etapp			Töö nr 2024-003
Koostaja: Kert Kartau	Möötkava 1:250	Leht / formaat A3	Kuupäev 09.02.2024

Isikliku kasutusõiguse seadmise plaan

IKÕ ala Pos nr (plaanil)	Kinnistu registriosa nr	Katastriüksuse tunnus, nimi ja sihtotstarve	Asukoht riigitee (nr ja nimi) suhtes (lõigu algus ja lõpp km)	IKÕ ala pindala ruutmeetrites m ²
Pos 7	8876750	90002:003:1100; 17102 Viru-Jaagupi-Simuna tee; Transpordimaa	17102 Viru-Jaagupi-Simuna tee; ristumine 1,689 km	30



Projekti nimi / aadress Viru-Jaagupi aleviku ühisveevärgi ja -kanalisatsioonisüsteemide rekonstrueerimine ja laiendamine II-Etapp			Töö nr 2024-003
Koostaja: Kert Kartau	Möötkava 1:250	Leht / formaat A3	Kuupäev 09.02.2024